







BEHEERS HET ONTWERPEN, MODELEREN EN REALISEREN VAN INFRA- STRUCTURELE OBJECTEN

De ontwerpprogramma's Autodesk® AutoCAD Civil 3D®, Autodesk® Revit® en Autodesk® Inroadworks® zijn uitermate geschikt om infra-structurele objecten te ontwerpen, modeleren en te realiseren.



AUTOCAD CIVIL 3D

-  3 dagen
-  Incl. lunch
-  Officieel Autodesk-certificaat
-  Nederlandstalig lesmateriaal

In de AutoCAD Civil3D Basis training wordt er voornamelijk gewerkt aan het nauwkeurig modeleren van terrein modellen. Hoe ga je om met meet-data, wat is een precies model en waar zitten de veel voorkomende problemen. Daarnaast visualiseren we de ontworpen terreinen in 3D en gaan d.m.v. een corridor ontwerp ook verder in op trace ontwerp.

